



**КОМИТЕТ ИМУЩЕСТВЕННЫХ ОТНОШЕНИЙ
АДМИНИСТРАЦИИ ПЕРМСКОГО МУНИЦИПАЛЬНОГО ОКРУГА**

РЕШЕНИЕ

о размещении объектов № 800

Пермский край
Пермский муниципальный округ

28.03.2025

Комитет имущественных отношений администрации Пермского муниципального округа разрешает Акционерному обществу «Газпром газораспределение Пермь» (ИНН 5902183841, ОГРН 1025900512670, почтовый адрес: 614000, г. Пермь, ул. Петропавловская, 43)

размещение объекта «Нефтепроводы и нефтепродуктопроводы диаметром DN 300 и менее, газопроводы и иные трубопроводы давлением до 1,2 Мпа, для размещения которых не требуется разрешения на строительство (для размещения объекта «Распределительный газопровод в д. Горшки Пермского муниципального округа Пермского края»»

на землях муниципальная собственность
на срок 1 год

Местоположение: Пермский край, Пермский муниципальный округ, д. Горшки, на части земельного участка с кадастровым номером 59:32:0450001:1296, площадью 226 кв.м.

Местоположение: Пермский край, Пермский муниципальный округ, д. Горшки, ул. Садовая, з/у 299д, на части земельного участка с кадастровым номером 59:32:0450001:1299, площадью 6 кв.м.

Местоположение: Пермский край, Пермский муниципальный округ, д. Горшки, ул. Ленина, з/у 8, на части земельного участка с кадастровым номером 59:32:0450001:1302, площадью 154 кв.м.

Местоположение: Пермский край, Пермский муниципальный округ, д. Горшки, на части земельного участка с кадастровым номером 59:32:0450001:1307, площадью 6345 кв.м.

Приложение: схема предполагаемых к использованию земель или части земельного участка.

Особые условия использования:

1. При размещении объекта учесть параметры ширины проезда улично-дорожной сети, во избежание сужения полосы отвода дороги.
2. Получение разрешения на производство земляных работ.

Заместитель председателя комитета


(подпись, печать)

М.В. Королева



Схема предполагаемых к использованию земель или части земельного участка

Объект: Нефтепроводы и нефтепродуктопроводы диаметром DN 300 и менее, газопроводы и иные трубопроводы давлением до 1,2 Мпа (для размещения объекта "Распределительный газопровод в г. Горшки Пермского муниципального округа Пермского края")

Местоположение: Пермский край, м.о. Пермский, г. Горшки

Площадь части земельного участка 59:32:0450001:1296: 226 м²

Категория земель: Земли населенных пунктов

Вид разрешенного использования земельного участка: Благоустройство территории (код 12.0.2)

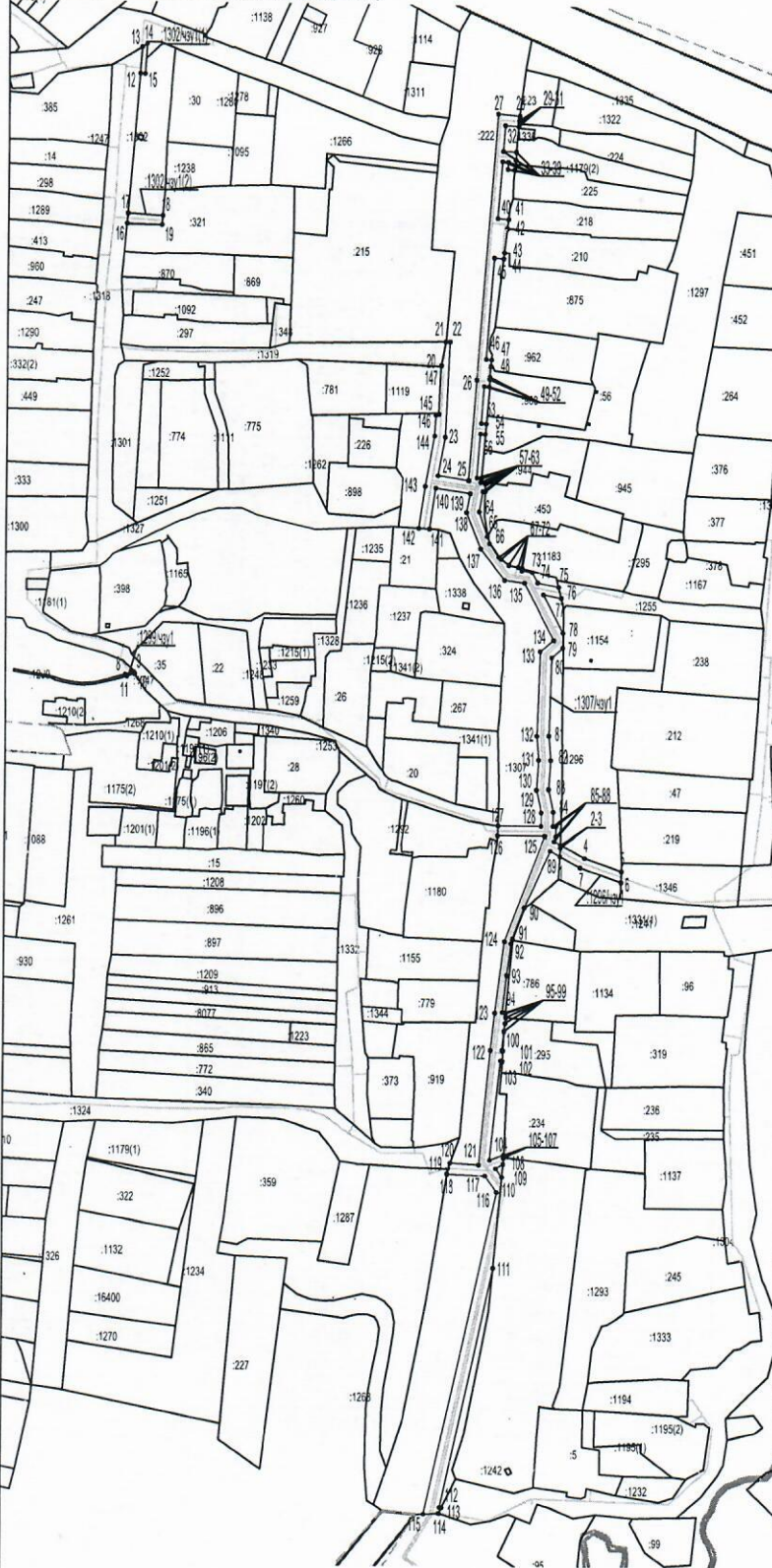
Местоположение: Российская Федерация, Пермский край, муниципальный округ

Пермский, деревня Горшки, улица Садовая, з/у 299д


Площадь части земельного участка 59:32:0450001:1299: 6 м²

Категория земель: Земли населенных пунктов

Вид разрешенного использования земельного участка: Земельные участки (территории) общего пользования (код 12.0)



Масштаб 1:3000

Заявитель: 

АО "Газпром газораспределение Пермь" представитель по доверенности от 23.03.2023г. № 1935 Мелехина О.Ю.
(подпись, расшифровка подписи)

МП
(для юридических лиц и индивидуальных предпринимателей)

Местоположение: Российская Федерация, Пермский край, муниципальный округ

Пермский, деревня Горшки, улица Ленина, з/у 8

Площадь части земельного участка 59:32:0450001:1302: 154 м²

Категория земель: Земли населенных пунктов

Вид разрешенного использования земельного участка: Благоустройство территории (код 12.0.2)

Местоположение: Пермский край, м.о. Пермский, г. Горшки

Площадь части земельного участка 59:32:0450001:1307: 6345 м²

Категория земель: Земли населенных пунктов

Вид разрешенного использования земельного участка: Улично-дорожная сеть (код 12.0.1)

Описание границ смежных землепользователей ЗУ:

- от точки 8 до точки 9, от точки 10 до точки 11, от точки 107 до точки 108, от точки 110 до точки 111, от точки 114 до точки 115, от точки 126 до точки 127 - земли неразграниченной муниципальной или государственной собственности;
- от точки 1 до точки 3, от точки 21 до точки 28, от точки 31 до точки 41, от точки 44 до точки 47, от точки 50 до точки 60, от точки 62 до точки 68, от точки 71 до точки 75, от точки 76 до точки 3, от точки 1 до точки 95, от точки 99 до точки 101, от точки 102 до точки 107, от точки 108 до точки 110, от точки 111 до точки 113, от точки 115 до точки 118, от точки 120 до точки 126, от точки 127 до точки 141, от точки 142 до точки 20 - 59:32:0450001:1307;
- от точки 3 до точки 5, от точки 6 до точки 1, от точки 3 до точки 1 - 59:32:0450001:1296;
- от точки 14 до точки 12, от точки 17 до точки 18, от точки 19 до точки 16 - 59:32:0450001:1302;
- от точки 12 до точки 13, от точки 16 до точки 17 - 59:32:0450001:1318;
- от точки 97 до точки 89, от точки 101 до точки 102 - 59:32:0450001:295;
- от точки 5 до точки 6 - 59:32:0450001:1346;
- от точки 9 до точки 10 - 59:32:0450001:1347;
- от точки 11 до точки 8 - 59:32:0450001:1299;
- от точки 13 до точки 14 - 59:32:0450001:1308;
- от точки 18 до точки 19 - 59:32:0450001:321;
- от точки 20 до точки 21 - 59:32:0450001:1319;
- от точки 28 до точки 30 - 59:32:0450001:223;
- от точки 30 до точки 31 - 59:32:0450001:1336;
- от точки 41 до точки 42 - 59:32:0450001:218;
- от точки 42 до точки 43 - 59:32:0450001:210;
- от точки 47 до точки 48 - 59:32:0450001:962;
- от точки 48 до точки 50 - 59:32:0450001:963;
- от точки 60 до точки 62 - 59:32:0450001:450;
- от точки 68 до точки 71 - 59:32:0450001:1183;
- от точки 75 до точки 76 - 59:32:0450001:1255;
- от точки 95 до точки 97 - 59:32:0450001:786;
- от точки 113 до точки 114 - 59:32:0450001:1304;
- от точки 119 до точки 120 - 59:32:0450001:1324;
- от точки 141 до точки 142 - 59:32:0450001:21.

Условные обозначения:

- проектируемый газопровод
- граница участка ранее учтенного в ЕГРН
- граница земельного участка
- граница кадастрового квартала
- граница населенного пункта
- номер кадастрового квартала
- кадастровый номер земельного участка

Схема предполагаемых к использованию земель или части земельного участка

Объект: Нефтепровода и нефтепродуктопровода диаметром DN 300 и менее, газопроводы и иные трубопроводы давлением до 1,2 Мпа (для размещения объекта "Распределительный газопровод в г. Горшки Пермского муниципального округа Пермского края")

Местоположение: Пермский край, м.о. Пермский, г. Горшки

Площадь части земельного участка 59:32:0450001:1296:226 м2

Категория земель: Земли населенных пунктов

Вид разрешенного использования земельного участка: Благоустройство территории (код 12.0.2)

Местоположение: Российская Федерация, Пермский край, муниципальный округ

Пермский, деревня Горшки, улица Садовая, з/у 299г

Площадь части земельного участка 59:32:0450001:1299:6 м2

Категория земель: Земли населенных пунктов

Вид разрешенного использования земельного участка: Земельные участки (территории) общего пользования (код 12.0)

Местоположение: Российская Федерация, Пермский край, муниципальный округ Пермский, деревня Горшки, улица Ленина, з/у 8

Площадь части земельного участка 59:32:0450001:1302:154 м2

Категория земель: Земли населенных пунктов

Вид разрешенного использования земельного участка: Благоустройство территории (код 12.0.2)

Местоположение: Пермский край, м.о. Пермский, г. Горшки


Площадь части земельного участка 59:32:0450001:1307:6345 м2

Категория земель: Земли населенных пунктов

Вид разрешенного использования земельного участка: Улично-дорожная сеть (код 12.0.1)

Каталог координат, м
Система координат МСК-59

№ точки границы	Координаты, м		№ точки границы	Координаты, м		№ точки границы	Координаты, м		№ точки границы	Координаты, м	
	X	Y		X	Y		X	Y		X	Y
Условный номер земельного участка - :1296/чз1			29	510448.63	2202356.40	71	510192.29	2202360.12	110	509844.02	2202350.81
Площадь части земельного участка 226 м2			30	510446.84	2202356.29	72	510190.89	2202359.73	111	509792.42	2202346.10
1	510028.28	2202382.79	31	510445.15	2202356.08	73	510190.08	2202365.77	112	509655.66	2202316.63
2	510033.30	2202383.04	32	510445.80	2202348.48	74	510184.02	2202368.86	113	509655.48	2202317.69
3	510034.99	2202383.08	33	510431.01	2202347.41	75	510181.67	2202380.98	114	509652.26	2202316.13
4	510027.53	2202396.52	34	510430.60	2202354.71	76	510175.26	2202382.52	115	509651.76	2202307.54
5	510020.03	2202417.62	35	510425.97	2202354.54	77	510177.24	2202372.32	116	509835.41	2202347.87
6	510013.72	2202417.46	36	510420.40	2202353.87	78	510155.17	2202383.59	117	509844.74	2202341.23
7	510022.05	2202394.04	37	510420.66	2202350.02	79	510146.67	2202383.50	118	509845.63	2202319.67
1	510028.28	2202382.79	38	510424.84	2202350.23	80	510141.16	2202377.19	119	509848.74	2202320.16
Условный номер земельного участка - :1299/чз1			39	510425.02	2202346.97	81	510096.82	2202375.93	120	509851.95	2202321.36
Площадь части земельного участка 6 м2			40	510392.21	2202344.58	82	510083.13	2202377.03	121	509850.97	2202337.66
8	510129.17	2202134.55	41	510391.71	2202350.71	83	510066.63	2202375.94	122	509917.17	2202343.72
9	510130.62	2202139.36	42	510386.33	2202350.11	84	510053.92	2202378.72	123	509938.40	2202346.10
10	510129.57	2202140.06	43	510372.45	2202348.54	85	510045.93	2202378.72	124	509979.12	2202351.43
11	510128.10	2202135.49	44	510369.08	2202348.15	86	510045.93	2202380.34	125	510040.16	2202373.99
8	510129.17	2202134.55	45	510369.48	2202342.93	87	510039.82	2202380.34	126	510040.16	2202347.08
Условный номер земельного участка - :1302/чз1			46	510310.94	2202338.67	88	510037.08	2202379.31	127	510045.93	2202347.34
Площадь части земельного участка 154 м2			47	510310.77	2202341.72	3	510034.99	2202383.08	128	510045.93	2202371.78
:1302/чз1(1)			48	510306.98	2202341.34	2	510033.30	2202383.04	129	510053.51	2202371.87
12	510472.32	2202140.77	49	510300.90	2202340.84	1	510028.28	2202382.79	130	510066.24	2202368.91
13	510487.01	2202141.96	50	510299.76	2202340.74	89	510031.40	2202377.17	131	510083.24	2202370.04
14	510489.01	2202144.75	51	510295.61	2202340.43	90	509998.64	2202362.52	132	510096.74	2202368.93
15	510472.14	2202143.56	52	510295.82	2202337.57	91	509980.78	2202355.93	133	510144.50	2202370.61
12	510472.32	2202140.77	53	510274.87	2202336.03	92	509977.94	2202355.18	134	510150.91	2202378.29
:1302/чз1(2)			54	510274.63	2202338.88	93	509959.66	2202352.72	135	510183.91	2202361.37
16	510387.02	2202133.89	55	510268.66	2202338.33	94	509938.82	2202350.46	136	510185.31	2202350.08
17	510392.84	2202134.36	56	510268.89	2202335.59	95	509938.73	2202352.21	137	510203.32	2202336.41
18	510391.68	2202154.29	57	510243.88	2202333.75	96	509938.25	2202352.16	138	510224.05	2202328.15
19	510386.44	2202153.87	58	510243.41	2202336.34	97	509935.86	2202352.35	139	510234.99	2202330.10
16	510387.02	2202133.89	59	510241.32	2202336.02	98	509932.52	2202352.05	140	510237.91	2202310.60
Условный номер земельного участка - :1307/чз1			60	510240.96	2202338.64	99	509927.94	2202351.42	141	510214.41	2202307.26
Площадь части земельного участка 6345 м2			61	510240.53	2202338.63	100	509917.15	2202350.34	142	510214.74	2202301.16
20	510307.04	2202313.14	62	510236.10	2202338.58	101	509916.94	2202350.87	143	510238.81	2202304.57
21	510320.75	2202315.79	63	510236.24	2202337.35	102	509910.90	2202350.56	144	510267.43	2202309.68
22	510320.81	2202318.16	64	510224.48	2202335.33	103	509911.26	2202349.66	145	510279.57	2202310.24
23	510266.76	2202315.65	65	510210.47	2202340.04	104	509853.79	2202343.87	146	510279.80	2202312.02
24	510244.94	2202311.78	66	510206.31	2202341.38	105	509856.69	2202351.81	147	510307.04	2202313.28
25	510242.35	2202329.12	67	510198.55	2202346.70	106	509855.09	2202351.74	20	510307.04	2202313.14
26	510299.28	2202333.30	68	510197.34	2202348.09	107	509855.08	2202351.81			
27	510452.16	2202344.43	69	510193.99	2202352.37	108	509851.45	2202351.48			
28	510451.11	2202356.66	70	510192.91	2202357.79	109	509848.91	2202347.31			

Заявитель: 
МП
(для юридических лиц и индивидуальных предпринимателей)

АО "Газпром газораспределение Пермь" представитель по доверенности от 23.03.2023г. № 1935 Мелехина О.Ю.
(подпись, расшифровка подписи)